



บันทึกข้อความ

ส่วนราชการ โครงการส่งน้ำและบำรุงรักษาชีลางและเขบายลางฝายจัดสรรน้ำ

ที่สขป7.13 / / 2560

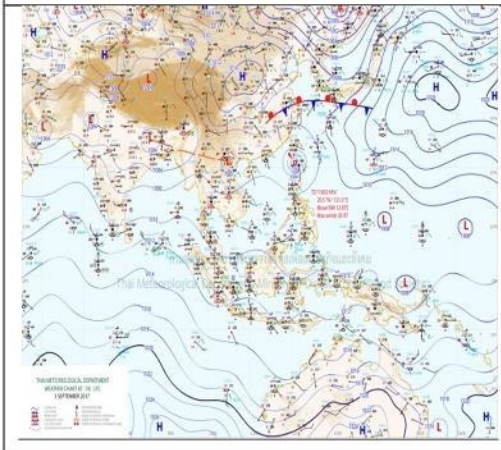
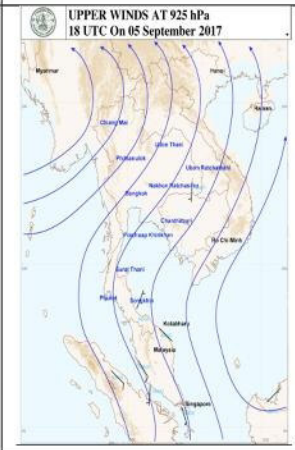

วันที่ 6 กันยายน 2560

เรื่อง รายงานสถานการณ์น้ำประจำวัน ที่ 6 กันยายน 2560

เรียน ผจบ.ขป.7

โครงการส่งน้ำและบำรุงรักษาชีลางและเขบายลาง ขอสรุปรายงานสถานการณ์น้ำประจำวัน ที่ 6 กันยายน 2560 ดังนี้

1.สภาพภูมิอากาศ

แผนที่อากาศ(เวลา 01.00 น.) วันที่ 6 ก.ย. 2560	แผนที่ลมชั้นบน (เวลา 01.00 น.) ระดับ 925 hPa	ภาพถ่ายดาวเทียม
		

ลักษณะสำคัญทางอุตุนิยมวิทยา ร่องมรสุมพาดผ่านตอนบนของภาคเหนือ ลาว และเวียดนามตอนบน ประกอบกับมรสุมตะวันตกเฉียงใต้พัดปกคลุมทะเลอันดามันและประเทศไทย ลักษณะเช่นนี้ทำให้ประเทศไทยมีฝนเพิ่มขึ้นและมีฝนตกหนักบางแห่ง อนึ่ง พายุดีเปรสชันบริเวณตอนบนของเกาะลูซอน ประเทศฟิลิปปินส์ คาดว่าจะเคลื่อนตัวขึ้นฝั่งทางตอนใต้ของประเทศจีน ในช่วงวันที่ 7-8 ก.ย. 60 สำหรับผู้ที่จะเดินทางไปบริเวณดังกล่าวควรตรวจสอบสภาพอากาศก่อนออกเดินทางด้วย พายุนี้ไม่มีผลกระทบต่อลักษณะอากาศของประเทศไทยโดยตรง

ส่วนลักษณะอากาศทั่วไป พยากรณ์อากาศ 24 ชั่วโมงข้างหน้า ประเทศไทยมีฝนเพิ่มขึ้น และมีฝนตกหนักบางแห่งในภาคเหนือ ภาคตะวันออกเฉียงเหนือ และภาคตะวันออก ขอให้ประชาชนบริเวณดังกล่าวระวังอันตรายจากฝนตกหนักและฝนที่ตกสะสมไว้ด้วย

2. สภาพฝน

ปริมาณฝนเดือนกันยายน 2560

สถานี	ปริมาณฝน (มม.)							
	พ.	พฤ.	ศ.	ส	อา.	จ.	อ.	รวมฝนสะสม
	30	31	1	2	3	4	5	(รวม 7 วัน)
E 18 อ.เสลภูมิ จ.ร้อยเอ็ด	10.9	0.6	2.0	12.8	0.0	0.0	23.5	49.8
สถานีอุตุนิยมวิทยา อ.เมือง จ.อุบลราชธานี	0.0	0.0	3.4	0.0	0.0	0.0	0.0	3.4
อ่างเก็บน้ำร่องน้ำซับ อ.เมือง จ.อำนาจเจริญ	0.0	0.0	2.8	0.0	0.0	0.0	6.0	8.8

3.สถานการณ์น้ำในเขื่อน

เขื่อน	ระดับน้ำเก็บกัก (ม.รทก.)	ความจุที่ระดับเก็บกัก (ล้าน ลบ.ม.)	เปิดบานระบาย (บาน)	ระยะเปิดบาน (ม.)	ระดับน้ำ (ม.รทก.)						ปริมาณน้ำ (ลบ.ม./วินาที)	ปริมาณความจุ (ล้าน ลบ.ม.)	
					เหนือน้ำ วันนี้	เหนือน้ำ เมื่อวานนี้	(+) เพิ่มขึ้น (-) ลดลง	ท้ายน้ำ วันนี้	ท้ายน้ำ เมื่อวานนี้	(+) เพิ่มขึ้น (-) ลดลง		ปริมาตรน้ำ	ร้อยละ
เขื่อนยโสธร	126.00	22.40	8	เขื่อนบานพ้นน้ำ	126.57	126.55	+0.02	126.57	126.55	+0.02	1,414.40	25.98	116
เขื่อนธาตุน้อย	116.00	56.10	8	เขื่อนบานพ้นน้ำ	118.26	118.25	+0.01	118.26	118.25	+0.01	1,308.29	101.26	181
เขื่อนลำเซบายอุบลราชธานี	113.00	13.00	5	เขื่อนบานพ้นน้ำ	114.06	114.06	+0.00	114.03	114.03	+0.00	418.93	18.78	144

1) เขื่อนยโสธร ระดับน้ำเหนือเขื่อนวันนี้(6 ก.ย.60)อยู่ที่ +126.57 ม.รทก (เมื่อวานนี้อยู่ที่ +126.55 ม.รทก.). ระดับน้ำเพิ่มขึ้น 0.02 ม. ระดับน้ำท้ายเขื่อนวันนี้(6 ก.ย.60) +126.57 ม.รทก.(เมื่อวานนี้อยู่ที่ +126.55 ม.รทก.).ระดับน้ำเพิ่มขึ้น 0.02 ม. คิดเป็นความจุที่ระดับเก็บกักเหนือเขื่อนร้อยละ116 ปริมาณน้ำระบายผ่านเขื่อน 1,414.40ลบ.ม./วินาที (เมื่อวานนี้ 1,396.00 ลบ.ม./วินาที) ระบายเพิ่มขึ้น 18.40 ลบ.ม./วินาที สถานการณ์น้ำบริเวณเหนือเขื่อนยโสธรมีระดับน้ำสูงกว่าระดับตลิ่ง และระดับน้ำสูงกว่าระดับตามมติคณะกรรมการกำหนด หรือ ระดับเริ่มส่งผลกระทบต่อลำต้นตลิ่ง+125.40 ม.รทก. +1.17ม. ระดับน้ำไหลล้นตลิ่งและไหลเข้าท่วมพื้นที่ชุมชนริมแม่น้ำ ปัจจุบันมีฝนตกในเขตภาคตะวันออกเฉียงเหนือมากขึ้น ประกอบกับมีการระบายน้ำหลากจากพื้นที่ตอนบนผ่านเขื่อนร้อยเอ็ดในปริมาณมาก คาดว่าระดับน้ำที่เขื่อนยโสธรจะมีแนวโน้มเพิ่มสูงขึ้นอีกเพียงเล็กน้อยตามลำดับ

2) เขื่อนธาตุน้อย ระดับน้ำเหนือเขื่อนวันนี้(6 ก.ย.60)อยู่ที่ +118.26 ม.รทก (เมื่อวานนี้อยู่ที่ +118.25 ม.รทก.). ระดับน้ำเพิ่มขึ้น 0.01 ม. ระดับน้ำท้ายเขื่อนวันนี้(6 ก.ย.60) +118.26 ม.รทก.(เมื่อวานนี้อยู่ที่ +118.25 ม.รทก.).ระดับน้ำเพิ่มขึ้น 0.01 ม. คิดเป็นความจุที่ระดับเก็บกักเหนือเขื่อนร้อยละ 180 ปริมาณน้ำระบายผ่านเขื่อน 1,308.29 ลบ.ม./วินาที (เมื่อวานนี้ 1,305.56ลบ.ม./วินาที) ระบายเพิ่มขึ้น 2.73 ลบ.ม./วินาที สถานการณ์น้ำบริเวณเหนือเขื่อนธาตุน้อยมีระดับน้ำสูงกว่าระดับตลิ่ง และสูงกว่าระดับตามมติคณะกรรมการกำหนด หรือ ระดับเริ่มส่งผลกระทบต่อลำต้นตลิ่ง+116.00 ม.รทก. อยู่ที่+2.26 ม. ระดับน้ำไหลล้นตลิ่งและไหลเข้าท่วมพื้นที่ชุมชนริมแม่น้ำ ปัจจุบันมีฝนตกในเขตภาคตะวันออกเฉียงเหนือมากขึ้น ประกอบกับมีการระบายน้ำหลากจากพื้นที่ตอนบนผ่านเขื่อนยโสธรในปริมาณมาก คาดว่าระดับน้ำที่เขื่อนธาตุน้อยจะมีแนวโน้มเพิ่มสูงขึ้นอีกเพียงเล็กน้อยตามลำดับ

3) เขื่อนลำเซบายอุบลราชธานี ระดับน้ำเหนือเขื่อนวันนี้ (6 ก.ย.60) อยู่ที่ +114.06 ม.รทก (เมื่อวานนี้อยู่ที่ +114.06 ม.รทก.) ระดับน้ำเพิ่มขึ้น 0.00 ม. ระดับน้ำท้ายเขื่อนวันนี้ (6 ก.ย.60) +114.03 ม.รทก.(เมื่อวานนี้อยู่ที่ +114.03 ม.รทก.) ระดับน้ำเพิ่มขึ้น 0.00 ม. คิดเป็นความจุที่ระดับเก็บกักเหนือเขื่อนร้อยละ 144 ปริมาณน้ำระบายผ่านเขื่อน 418.93 ลบ.ม./วินาที (เมื่อวานนี้ 418.93 ลบ.ม./วินาที) ระบายเพิ่มขึ้น 0.00 ลบ.ม./วินาที สถานการณ์น้ำบริเวณเหนือเขื่อนลำเซบายอุบลราชธานี ระดับน้ำสูงกว่าระดับเก็บกักปกติและสูงกว่าระดับตามมติคณะกรรมการกำหนด +113.00 ม.รทก. อยู่ที่ 1.06 ม. แต่ระดับน้ำอยู่ต่ำกว่าระดับเริ่มส่งผลกระทบต่อลำน้ำล้นตลิ่ง+114.80 ม.รทก. อยู่ที่ 0.74 ม. ระดับน้ำเหนือเขื่อนลำเซบายอุบลราชธานีอยู่ในเกณฑ์ต่ำกว่าระดับเริ่มส่งผลกระทบต่อลำน้ำล้นตลิ่งและมีระดับน้ำคงที่ คาดว่าระดับน้ำที่เขื่อนลำเซบาย(อุบลราชธานี)จะมีแนวโน้มลดลงอีกเพียงเล็กน้อย ส่วนสถานการณ์น้ำท่วมขังบริเวณพื้นที่ลุ่มต่ำริมแม่น้ำเซบายได้เข้าสู่สภาวะปกติแล้วในบางแห่ง

4.แนวโน้มสถานการณ์น้ำในเขื่อนพื้นที่ตอนบน

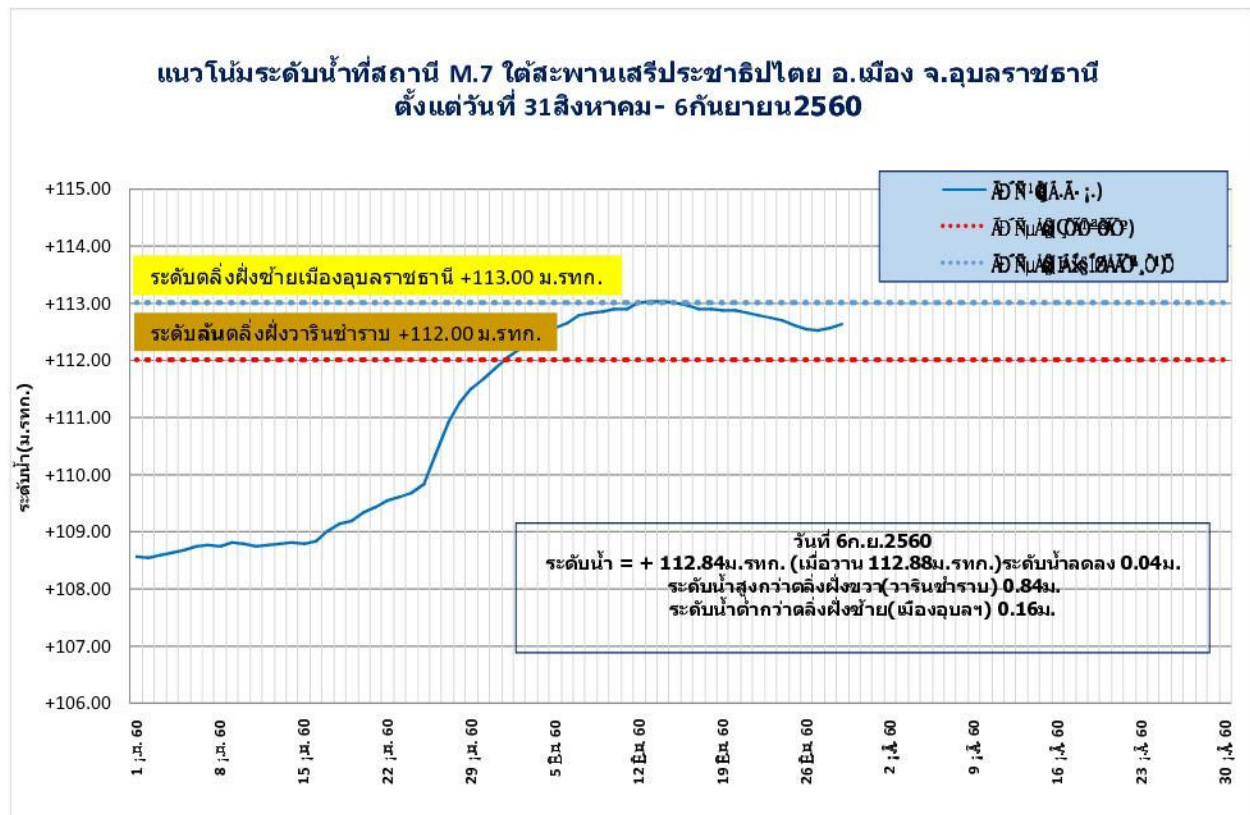
ลำดับที่	เขื่อน	ปริมาณระบาย น้ำสูงสุด ลบ.ม./วินาที	ปริมาณน้ำระบาย (ลบ.ม.ต่อ วินาที)							
			ตั้งแต่วันที่ 31 - 6 กันยายน 2560							
			พ.จ.	ศ.	ส.	อา.	จ.	อ.	พ.	เพิ่มขึ้นจากเมื่อวาน(+) ลดลงจากเมื่อวาน (-)
31	1	2	3	4	5	6				
1	เขื่อนมหาสารคาม	1,704.00	734	744	752	756	756	749	759	+10.20
3	เขื่อนวังยาง	1,260.00	808	810	812	813	815	817	817	+0.00
2	เขื่อนร้อยเอ็ด	1,580.00	1,338	1,347	1,347	1,347	1,336	1,312	1,308	-4.00
4	เขื่อนลำเซบาย(อำนาจเจริญ)	1,151.00	479	490	502	511	511	507	502	-4.54

5.สภาพน้ำท่า

แม่น้ำ	สถานี	ปริมาณความจุสูงสุด (ลบ.ม./วินาที)	ระดับตลิ่ง (ม.รทก.)	ระดับน้ำ (ม.รทก.) วันนี้	ปริมาณน้ำ (ลบ.ม./วินาที) วันนี้	ปริมาณน้ำ (ลบ.ม./วินาที) เมื่อวานนี้	ตลิ่ง (+) สูงกว่า (-) ต่ำกว่า	แนวโน้มสถานการณ์
แม่น้ำชี	E 18	977	135.00	132.51	1,100.20	1,101.80	-2.49	ลดลง
แม่น้ำชี	E 20 A	1,000	127.00	122.76	1,780.00	1,673.00	-4.24	เพิ่มขึ้น
แม่น้ำมูล	M 7	2,300	112.00	112.84	2,004.00	2,828.00	+0.84	ลดลง
ลำเซบาย	M179 A	250	123.15	115.76	168.00	169.00	-7.39	ลดลง

ที่มา: ข้อมูลจากเว็บไซต์ <http://hydro-3.com> และ <http://hydro-4.com>

6.สภาพน้ำท่าที่ สถานี M.7 ได้สะพานเสรีประชาธิปไตย อำเภอเมือง จังหวัดอุบลราชธานี



ที่สถานี M.7 ได้สะพานเสรีประชาธิปไตย อำเภอเมือง จังหวัดอุบลราชธานีระดับน้ำวันนี้(6 ก.ย.2560) อยู่ที่ +112.84ม.รทก. (เมื่อวานนี้อยู่ที่ +112.88 ม.รทก.) ลดลง0.04 ม. ปัจจุบันระดับน้ำอยู่สูงกว่าระดับตลิ่งต่ำสุด+112.00 ม.รทก.(ฝั่งขวาที่ อ.วารินชำราบ จ.อุบลราชธานี) อยู่ที่ 0.84 ม. แต่ยังคงอยู่ต่ำกว่าระดับ +113.00 ม.รทก.(ฝั่งซ้ายที่ เมืองอุบลราชธานี อ.เมือง จ.อุบลราชธานี) อยู่ที่ 0.16 ม.ปัจจุบันมีฝนตกในพื้นที่มากขึ้นคาดว่าระดับน้ำที่สถานี M.7 มีแนวโน้มเพิ่มสูงขึ้นอีกตามลำดับ

7. สถานการณ์น้ำท่วม มีรายงานพื้นที่น้ำท่วมตามรายละเอียดดังนี้

จังหวัด	ลำดับที่	อำเภอ	ตำบล	หมู่บ้านน้ำท่วม	พื้นที่น้ำท่วม / (ไร่)		เริ่มท่วม/รายงาน	
					6-ก.ย.-60			
1.ร้อยเอ็ด	1		พนมไพร	พนมไพร	***อยู่ระหว่างตรวจสอบ***	2,961	25-ก.ค.-60	
			แสนสุข		***อยู่ระหว่างตรวจสอบ***	3,120		
			โพธิ์ใหญ่		***อยู่ระหว่างตรวจสอบ***	4,218		
			คำไฮ		***อยู่ระหว่างตรวจสอบ***	2,679		
			สระแก้ว		***อยู่ระหว่างตรวจสอบ***	301		
			ขามวรรณ		***อยู่ระหว่างตรวจสอบ***	1,090		
			กุดน้ำใส		***อยู่ระหว่างตรวจสอบ***	993		
2.ยโสธร	2	เมือง	ค้อเหนือ		***อยู่ระหว่างตรวจสอบ***	13,500	24-ก.ค.-60	
			สำราญ		***อยู่ระหว่างตรวจสอบ***	1,722		
			ชุมเงิน		***อยู่ระหว่างตรวจสอบ***	5,989		
			เขื่องคำ		***อยู่ระหว่างตรวจสอบ***	16,454		
	3	ค้อวัง	กุดน้ำใส		***อยู่ระหว่างตรวจสอบ***	3,803	14-ก.ค.-60	
			ค้อวัง		***อยู่ระหว่างตรวจสอบ***	615	4-ส.ค.-60	
			ฟ้าห่วน	ฟ้าห่วน		18,682		
	4	คำเขื่อนแก้ว	กุดกง		***อยู่ระหว่างตรวจสอบ***	8,317	14-ก.ค.-60	
			สงเปือย		***อยู่ระหว่างตรวจสอบ***	12,230		
			ย่อ		***อยู่ระหว่างตรวจสอบ***	5,723		
	5	มหาชนะชัย	หัวเมือง		***อยู่ระหว่างตรวจสอบ***	5,017	14-ก.ค.-60	
			ฟ้าหยาด		***อยู่ระหว่างตรวจสอบ***	7,937		
			ค้อฮี		***อยู่ระหว่างตรวจสอบ***	2,884		
			บากเรือ		***อยู่ระหว่างตรวจสอบ***	4,124		
			โนนทราย		***อยู่ระหว่างตรวจสอบ***	1,345		
		ม่วง		***อยู่ระหว่างตรวจสอบ***	6,234	14-ก.ค.-60		
3.อุบลราชธานี	6	เขื่องใน	ค้อทอง	แก่งโพธิ์		6,250	1-ส.ค.-60	
			สหธาตุ	โนนเมืองหม้อ ,ธาตุชุม(สถานีp4)		13,000		
			ท่าโพ	ท่าโพ,ห้วยบ่อ		4,200		
				แดงหม้อ	แดงหม้อ		7,200	4-ส.ค.-60
				นาคำใหญ่	แสงน้อย(สะพานข้ามแม่น้ำชี) ,บ้านนาคำใหญ่		19,008	
				ธาตุน้อย	ดินคำ,คำไฮ,ธาตุน้อย(สะพานข้ามแม่น้ำชี,ห้วยพระบาง)		14,265	
				บ้านไทย	บ้านโพนเมือง, บ้านโพนทอง		1,200	
				ชีทวน	ท่าศาลา		1,034	15-ส.ค.-60
				โนนรัง	นาขาว,โนนรัง,นาผาย,แก่งขาว		0	
				ศรีสุข	หนองขวาง,หนองห้าง		0	
				หัวดอน	วังอ้อ ,วังคำ, ทาวารี		0	1-ส.ค.-60
				หนองเหล่า	สร้างช้าง,คำหมี่		0	
				ก่อเอ้	นารน, ดงยาง, ท่าลาด, โนนโพธิ์		0	
		หนองซาง	ก่อซาง,หนองส้ม, เหล้ามาก, นาไร่ใหญ่, นาดี, หนองฮา		0			
	7		หนองเหล่า	หนองเหล่า,ดอนแดงใหญ่,หนองหล่ม,ทุ่งใต้,เดือยไก่อ,วังมน,ป่าก่อ		0	1-ส.ค.-60	
			นาเลิง	ดอนส้มป่อย,หนองบัว,ทุ่งมณี		0		
	8	เมือง	แจระแม	ทุ่งขุนน้อย, หนองจาน,ทุ่งหว้า		9,150	1-ส.ค.-60	
			หนองซอน	เข็อก,ดอนขี้		0		
			หนองบ่อ	ท่าสามชัย ,โพนงาม		6,250		
ปะอาว			ปะอาว,ชาโคม		0			
4.ศรีสะเกษ	9	กันทรารมย์	ทาม	บ้านทาม,บ้านเจีย		18,970	15-ส.ค.-60	
			หนองแวง			3,160		
รวมพื้นที่น้ำท่วม(ไร่)						233,625		
พื้นที่น้ำท่วมครอบคลุม 4 จังหวัด 9 อำเภอ 45 ตำบล 23 หมู่บ้าน								

หมายเหตุ 1. ข้อมูลน้ำท่วมรายหมู่บ้าน ในเขตจังหวัดยโสธร และจังหวัดร้อยเอ็ด รอการตรวจสอบข้อมูลเพิ่มเติม จาก สน.1

2.ข้อมูล 0 คือ ระดับน้ำท่วมไม่มี สถานการณ์เข้าสู่สภาวะปกติแล้ว

8. การให้ความช่วยเหลือ ปัจจุบันยังคงมีการเฝ้าระวังและติดตามสถานการณ์น้ำในเขื่อนยโสธร เขื่อนธาตุน้อย และเขื่อนลำเซบายอุบลราชธานี เพื่อดำเนินการบริหารจัดการน้ำให้ระดับน้ำบริเวณด้านเหนือเขื่อนทั้ง 3 แห่ง ให้อยู่ในเกณฑ์ร้อยละ 60 โดยได้ชวนบานระบายผันน้ำ ทั้ง 3 แห่ง ทั้งนี้ ได้มีการเตรียมความพร้อมเครื่องผลักดันน้ำติดตั้งตามประตูระบายน้ำ สำหรับคันพนังกั้นน้ำในลำน้ำชีที่ถูกกัดเซาะและตามบริเวณจุดพื้นที่เสี่ยงที่ระดับน้ำอาจล้นตลิ่งได้นั้น ได้ให้ความช่วยเหลือด้วยการเสริมกระสอบทรายกั้นและเสริมคันให้มีระดับสูงขึ้นแล้ว ส่วนคันคลองที่ขาดบริเวณเหนือเขื่อนยโสธร ต.เชื่องคำ อ.เมือง จ.ยโสธร ไม่สามารถใช้กระสอบทรายกั้นได้ เพราะน้ำมีกระแสไหลเชี่ยวและแรง และพื้นที่ข้างคันคลองดังกล่าวเป็นพื้นที่รองรับน้ำอยู่แล้ว จึงไม่ส่งผลกระทบต่อให้เกิดความเสียหายมาก

จึงเรียนมาเพื่อโปรดทราบ



(นายทินกร เหลือสั้น)

ผคบ.ชีล่างและเซบายล่าง

หมายเหตุ ได้รายงานทางโทรศัพท์ เวลา 08.30 น.

ส่วนบริหารจัดการน้ำและบำรุงรักษา สำนักงานชลประทานที่ 7 045-245326