



บันทึกข้อความ

ส่วนราชการ โครงการส่งน้ำและบำรุงรักษาชีลางและเซบายลางโทร. 045840640

ที่สขป7.13 / / 2560

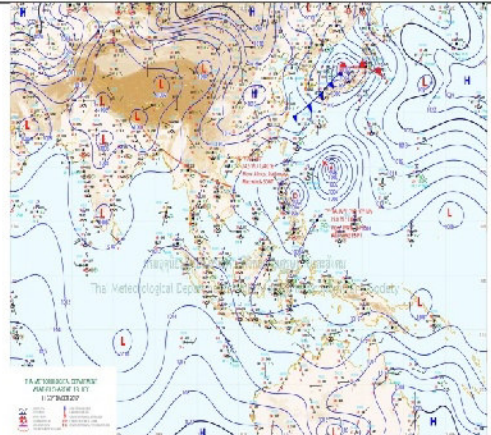
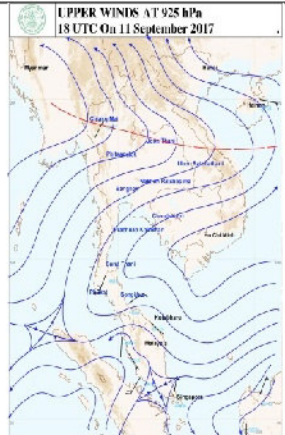

วันที่ กันยายน2560

เรื่อง รายงานสถานการณ์น้ำเขตโครงการส่งน้ำและบำรุงรักษาชีลางและเซบายลาง

เรียนผจบ.ขป.7

โครงการส่งน้ำและบำรุงรักษาชีลางและเซบายลาง ขอสรุปรายงานสถานการณ์น้ำประจำวันที่12 กันยายน2560 ดังนี้

1.สภาพภูมิอากาศ

แผนที่อากาศ(เวลา 01.00 น.) วันที่ 12ก.ย. 2560	แผนที่ลมชั้นบน (เวลา 01.00 น.) ระดับ 925 hPa	ภาพถ่ายดาวเทียม
		

ลักษณะสำคัญทางอุตุนิยมวิทยาร่องมรสุมกำลังอ่อนได้เลื่อนลงมาพาดผ่านภาคเหนือตอนบน และภาคตะวันออกเฉียงเหนือ ประกอบกับมรสุมตะวันตกเฉียงใต้กำลังอ่อนพัดปกคลุมทะเลอันดามันและประเทศไทย ลักษณะเช่นนี้ทำให้ประเทศไทยมีฝนตกต่อเนื่องและมีฝนตกหนักบางแห่ง

ส่วนลักษณะอากาศทั่วไปพยากรณ์อากาศ 24 ชั่วโมงข้างหน้า ประเทศไทยมีฝนตกต่อเนื่อง และมีฝนตกหนักบางแห่งในบริเวณภาคเหนือ ภาคตะวันออกเฉียงเหนือ และภาคใต้ ขอให้ประชาชนบริเวณดังกล่าวระวังอันตรายจากฝนตกหนักและฝนที่ตกสะสมไว้ด้วย

2. สภาพฝน

ปริมาณฝนเดือนกันยายน 2560

สถานี	ปริมาณฝน (มม.)							
	อ.	พ.	พฤ.	ศ.	ส.	อา.	จ.	รวมฝนสะสม
	5	6	7	8	9	10	11	(รวม 7 วัน)
E 18 อ.เสลภูมิ จ.ร้อยเอ็ด	23.5	14.9	0.0	0.0	0.0	0.0	12.3	50.7
สถานีอุตุนิยมวิทยา อ.เมือง จ.อุบลราชธานี	0.0	1.5	0.0	0.0	0.0	0.0	12.8	14.3
อ่างเก็บน้ำร่องน้ำซำ อ.เมือง จ.อำนาจเจริญ	6.0	0.0	0.0	0.0	0.0	0.0	0.0	6.0

3.สถานการณ์น้ำในเขื่อน

เขื่อน	ระดับน้ำเก็บกัก (ม.รทก.)	ความจุที่ระดับเก็บกัก (ล้าน ลบ.ม.)	เปิดบานระบาย (บาน)	ระยะเปิดบาน (ม.)	ระดับน้ำ (ม.รทก.)						ปริมาณน้ำ (ลบ.ม./วินาที)	ปริมาณความจุ (ล้าน ลบ.ม.)	
					เหนือน้ำวันนี้	เหนือน้ำเมื่อวานนี้	(+) เพิ่มขึ้น (-) ลดลง	ท้ายน้ำวันนี้	ท้ายน้ำเมื่อวานนี้	(+) เพิ่มขึ้น (-) ลดลง		ปริมาณน้ำ	ร้อยละ
เขื่อนยโสธร	126.00	22.40	8	เขมบนานพันน้ำ	126.44	126.43	+0.01	126.44	126.43	+0.01	1,290.00	25.15	112
เขื่อนธาตุน้อย	116.00	56.10	8	เขมบนานพันน้ำ	118.23	118.25	-0.02	118.23	118.25	-0.02	1,300.11	100.57	179
เขื่อนลำเซบายอุบลราชธานี	113.00	13.00	5	เขมบนานพันน้ำ	113.65	113.75	-0.10	113.62	113.72	-0.10	377.45	16.61	126

1) **เขื่อนยโสธร** ระดับน้ำเหนือเขื่อนวันนี้(12ก.ย.60)อยู่ที่ +126.44ม.รทก (เมื่อวานนี้อยู่ที่ +126.43ม.รทก.). ระดับน้ำเพิ่มขึ้น 0.01ม. ระดับน้ำท้ายเขื่อนวันนี้(12ก.ย.60)+126.44ม.รทก.(เมื่อวานนี้อยู่ที่ +126.43ม.รทก.).ระดับน้ำเพิ่มขึ้น0.01ม. คิดเป็นความจุที่ระดับเก็บกักเหนือเขื่อนร้อยละ112ปริมาณน้ำระบายผ่านเขื่อน 1,290.00ลบ.ม./วินาที (เมื่อวานนี้ 1,280.00ลบ.ม./วินาที) ระบายเพิ่มขึ้น10.00 ลบ.ม./วินาทีระดับน้ำสูงกว่าระดับตลิ่ง และระดับน้ำสูงกว่าระดับตามมติคณะกรรมการกำหนด หรือ ระดับเริ่มส่งผลกระทบน้ำล้นตลิ่ง+125.40ม.รทก.อยู่ที่ 1.04 ม. สถานการณ์น้ำบริเวณเหนือเขื่อนยโสธรระดับน้ำไหลล้นตลิ่งและไหลเข้าท่วมพื้นที่ชุมชนริมแม่น้ำปัจจุบันฝนในเขตภาคตะวันออกเฉียงเหนือฝนลดลงการระบายน้ำหลากจากพื้นที่ตอนบนผ่านเขื่อนร้อยเอ็ดยังคงมีปริมาณมากและมีแนวโน้มลดลงคาดว่าระดับน้ำที่เหนือเขื่อนยโสธรจะมีแนวโน้มลดลงตามลำดับ

2) **เขื่อนธาตุน้อย**ระดับน้ำเหนือเขื่อนวันนี้(12ก.ย.60)อยู่ที่ +118.23ม.รทก (เมื่อวานนี้อยู่ที่ +118.25ม.รทก.) ระดับน้ำลดลง 0.02ม. ระดับน้ำท้ายเขื่อนวันนี้(12ก.ย.60) +118.23ม.รทก.(เมื่อวานนี้อยู่ที่ +118.25ม.รทก.).ระดับน้ำลดลง0.02ม. คิดเป็นความจุที่ระดับเก็บกักเหนือเขื่อนร้อยละ179ปริมาณน้ำระบายผ่านเขื่อน 1,300.11 ลบ.ม./วินาที (เมื่อวานนี้ 1,305.56ลบ.ม./วินาที) ระบายลดลง5.45ลบ.ม./วินาทีระดับน้ำสูงกว่าระดับตลิ่ง และสูงกว่าระดับตามมติคณะกรรมการกำหนด หรือ ระดับเริ่มส่งผลกระทบน้ำล้นตลิ่ง+116.00 ม.รทก.อยู่ที่2.23ม. สถานการณ์บริเวณเหนือเขื่อนธาตุน้อย ระดับน้ำไหลล้นตลิ่งและไหลเข้าท่วมพื้นที่ชุมชนริมแม่น้ำปัจจุบันฝนในเขตภาคตะวันออกเฉียงเหนือมีปริมาณฝนลดลงการระบายน้ำหลากจากพื้นที่ตอนบนผ่านเขื่อนยโสธรยังคงมีปริมาณมากและลดลงคาดว่าระดับน้ำที่เขื่อนธาตุน้อยจะมีแนวโน้มลดลงตามลำดับ

3) **เขื่อนลำเซบายอุบลราชธานี**ระดับน้ำเหนือเขื่อนวันนี้(12ก.ย.60)อยู่ที่ +113.65ม.รทก (เมื่อวานนี้อยู่ที่ +113.75ม.รทก.)ระดับน้ำลดลง0.10ม. ระดับน้ำท้ายเขื่อนวันนี้(12ก.ย.60) +113.62ม.รทก.(เมื่อวานนี้อยู่ที่ +113.72ม.รทก.)ระดับน้ำลดลง 0.10ม. คิดเป็นความจุที่ระดับเก็บกักเหนือเขื่อนร้อยละ126ปริมาณน้ำระบายผ่านเขื่อน 377.45 ลบ.ม./วินาที (เมื่อวานนี้ 387.50ลบ.ม./วินาที) ระบายลดลง10.05 ลบ.ม./วินาทีระดับน้ำสูงกว่าระดับเก็บกักปกติและสูงกว่าระดับตามมติคณะกรรมการกำหนด +113.00 ม.รทก. อยู่ที่ 0.65ม. ระดับน้ำอยู่ต่ำกว่าระดับเริ่มส่งผลกระทบต่อลำน้ำล้นตลิ่ง+114.80 ม.รทก.อยู่ที่ 1.15ม.สถานการณ์น้ำบริเวณเหนือเขื่อนลำเซบายอุบลราชธานี ระดับน้ำอยู่ในเกณฑ์ต่ำกว่าระดับเริ่มส่งผลกระทบต่อลำน้ำล้นตลิ่งและสถานการณ์น้ำท่วมซึ่งบริเวณพื้นที่ลุ่มต่ำริมแม่น้ำเซบายได้เข้าสู่สภาวะปกติแล้วบางแห่งปัจจุบันฝนในเขตภาคตะวันออกเฉียงเหนือมีปริมาณฝนลดลงการระบายน้ำหลากจากพื้นที่ตอนบนผ่านเขื่อนลำเซบาย(อำนาจเจริญ)มีแนวโน้มลดลงอย่างต่อเนื่องคาดว่าระดับน้ำที่เขื่อนลำเซบาย(อุบลราชธานี)จะมีแนวโน้มลดลงตามลำดับ

4)

4.แนวโน้มสถานการณ์น้ำในเขื่อนพื้นที่ตอนบน

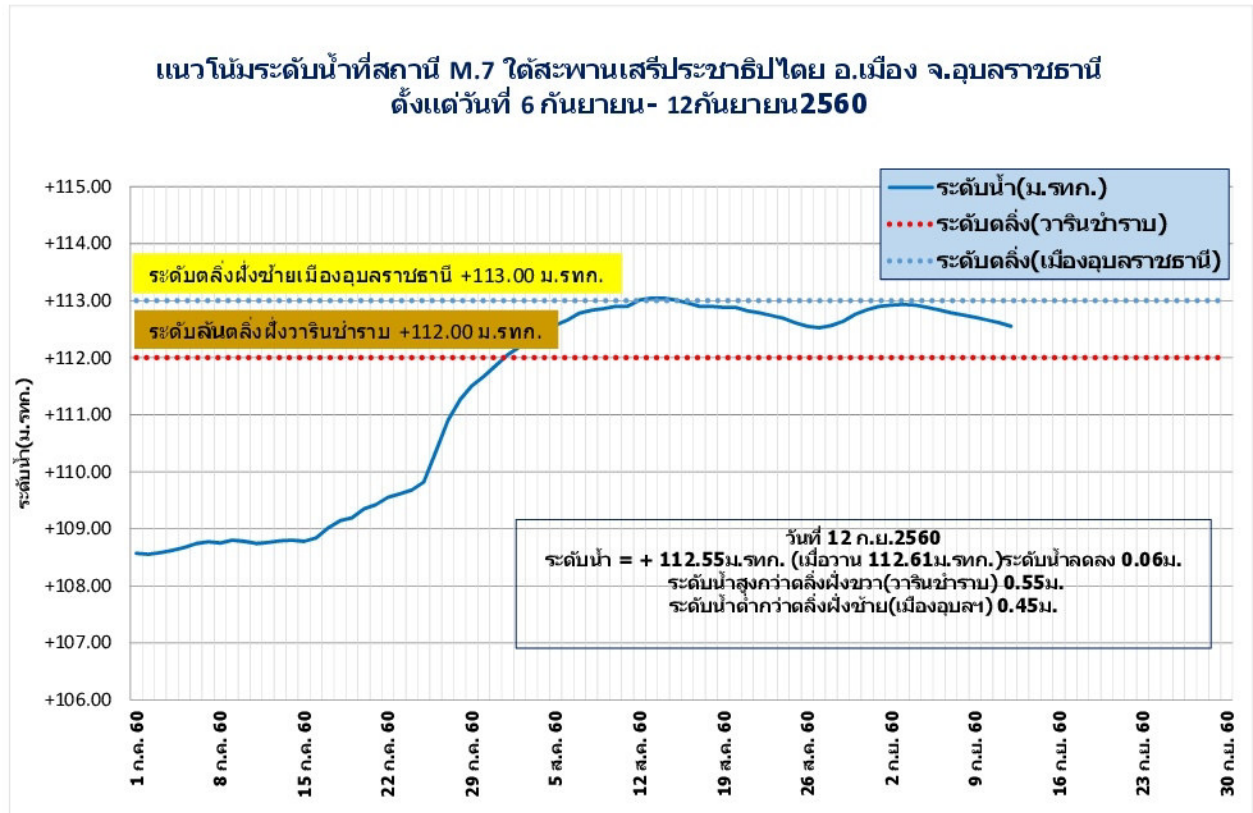
ลำดับที่	เขื่อน	ปริมาณระบาย น้ำสูงสุด ลบ.ม./วินาที	ปริมาณน้ำระบาย (ลบ.ม.ต่อ วินาที)							
			ตั้งแต่วันที่ 6 - 12 กันยายน 2560							
			พ.	พท.	ศ.	ส.	อา.	จ.	อ.	เพิ่มขึ้นจากเมื่อวาน(+) ลดลงจากเมื่อวาน (-)
6	7	8	9	10	11	12				
1	เขื่อนมหาสารคาม	1,704.00	759	766	781	788	788	783	775	-8.50
3	เขื่อนวังยาง	1,260.00	817	818	822	829	833	832	832	+0.00
2	เขื่อนร้อยเอ็ด	1,580.00	1,308	1,312	1,305	1,304	1,304	1,304	1,303	-1.00
4	เขื่อนลำเซบาย(อำนาจเจริญ)	1,151.00	502	487	51	49	48	32	34	+1.72

5.สภาพน้ำท่า

แม่น้ำ	สถานี	ปริมาณความจุสูงสุด (ลบ.ม./วินาที)	ระดับตลิ่ง (ม.รทก.)	ระดับน้ำ (ม.รทก.) วันนี้	ปริมาณน้ำ (ลบ.ม./วินาที) วันนี้	ปริมาณน้ำ (ลบ.ม./วินาที) เมื่อวานนี้	ตลิ่ง (+) สูงกว่า (-) ต่ำกว่า	แนวโน้มสถานการณ์
แม่น้ำชี	E 18	977	135.00	132.47	1,093.80	1,093.80	-2.53	คงที่
แม่น้ำชี	E 20 A	1,000	127.00	122.65	1,623.00	1,623.00	-4.35	คงที่
แม่น้ำมูล	M 7	2,300	112.00	112.55	2,630.00	2,666.00	+0.55	เพิ่มขึ้น
ลำเซบาย	M179 A	250	123.15	115.15	137.50	145.00	-8.00	ลดลง

ที่มา: ข้อมูลจากเว็บไซต์<http://hydro-3.com> และ<http://hydro-4.com>

6.สภาพน้ำท่าที่ สถานี M.7 ได้สะพานเสรีประชาธิปไตย อำเภอเมือง จังหวัดอุบลราชธานี



ที่สถานี M.7ได้สะพานเสรีประชาธิปไตย อำเภอเมือง จังหวัดอุบลราชธานีระดับน้ำวันนี้(12ก.ย.2560) อยู่ที่ +112.55ม.รทก. (เมื่อวานนี้อยู่ที่ +112.61ม.รทก.) ลดลง0.06ม. ปัจจุบันระดับน้ำอยู่สูงกว่าระดับตลิ่งต่ำสุด+112.00 ม.รทก.(ฝั่งขวาที่ อ.วารินชำราบ จ.อุบลราชธานี) อยู่ที่ 0.55ม. แต่ยังคงอยู่ต่ำกว่าระดับ +113.00 ม.รทก.(ฝั่งซ้ายที่ เมืองอุบลราชธานี อ.เมือง จ.อุบลราชธานี) อยู่ที่ 0.45ม. ปัจจุบันฝนตกในเขตภาคตะวันออกเฉียงเหนือมีปริมาณลดลง ประกอบกับการระบายน้ำจากพื้นที่ตอนบนมีปริมาณลดลง คาดว่าระดับน้ำที่สถานี M.7 จะแนวโน้มลดลงตามลำดับ

7. สถานการณ์น้ำท่วมมีรายงานพื้นที่น้ำท่วมตามรายละเอียดดังนี้

จังหวัด	ลำดับที่	อำเภอ	ตำบล	หมู่บ้านน้ำท่วม	พื้นที่น้ำท่วม / (ไร่)	เริ่มท่วม/รายงาน
					6-ก.ย.-60	
1.ร้อยเอ็ด	1	พนมไพร	พนมไพร	***อยู่ระหว่างตรวจสอบ***	2,961	25-ก.ค.-60
			แสนสุข	***อยู่ระหว่างตรวจสอบ***	3,120	
			โพธิ์ใหญ่	***อยู่ระหว่างตรวจสอบ***	4,218	
			คำไฮ	***อยู่ระหว่างตรวจสอบ***	2,679	
			สระแก้ว	***อยู่ระหว่างตรวจสอบ***	301	
			บ้านวรรณ	***อยู่ระหว่างตรวจสอบ***	1,090	
2.ยโสธร	2	เมือง	ค้อเหนือ	***อยู่ระหว่างตรวจสอบ***	13,500	24-ก.ค.-60
			สำราญ	***อยู่ระหว่างตรวจสอบ***	1,722	
			ขุมเงิน	***อยู่ระหว่างตรวจสอบ***	5,989	
	3	ค้อวัง	กุดน้ำใส	***อยู่ระหว่างตรวจสอบ***	3,803	14-ก.ค.-60
			ค้อวัง	***อยู่ระหว่างตรวจสอบ***	615	
			ฟ้าห่วน	ฟ้าห่วน	18,682	
	4	คำเขื่อนแก้ว	กุดกง	***อยู่ระหว่างตรวจสอบ***	8,317	14-ก.ค.-60
			สงเมือง	***อยู่ระหว่างตรวจสอบ***	12,230	
			ย่อ	***อยู่ระหว่างตรวจสอบ***	5,723	
	5	มหาชนะชัย	หัวเมือง	***อยู่ระหว่างตรวจสอบ***	5,017	14-ก.ค.-60
			ฟ้าหยาด	***อยู่ระหว่างตรวจสอบ***	7,937	
			ผือฮี	***อยู่ระหว่างตรวจสอบ***	2,884	
			มากเรือ	***อยู่ระหว่างตรวจสอบ***	4,124	
			โนนทราย	***อยู่ระหว่างตรวจสอบ***	1,345	
	3.อุบลราชธานี	6	เมืองใน	ค้อทอง	แก่งโพธิ์	6,250
สหธาตุ				โนนเมืองหม้อ ,ธาตุลุ่ม(สถานีp4)	13,000	
ท่าไทร				ท่าไทร,หน่วยมอ	4,200	
แดงหม้อ				แดงหม้อ	7,200	
นาคำใหญ่				แสงน้อย(สะพานข้ามแม่น้ำชี) ,บ้านนาคำใหญ่	19,008	
ธาตุน้อย				ดินดำ,คำไฮ,ธาตุน้อย(สะพานข้ามแม่น้ำชี,หน่วยพระบาง)	14,265	
บ้านไผ่				บ้านโพนเมือง, บ้านโพนทอง	1,200	
ขี้ทวน				ท่าศาลา	1,034	
โนนรัง				นาข้าว,โนนรัง,นาผาย,แก่งข้าว	0	
ศรีสุข				หนองกว้าง,หนองห้าง	0	
หัวดอน				วังอี,วังคำ, ทาวารี	0	
หนองเหล่า				สร้างบั้ง,คำหนี	0	
ก้อฮี				บานม, ดงยาง, ท่าลาด, โนนโพธิ์	0	
7		ม่วงสามสิบ	หนองซาง	ก้อซาง,หนองส้ม, เหล่ามาก, นาไร่ใหญ่, นาดี, หนองซา	0	1-ส.ค.-60
			หนองเหล่า	หนองเหล่า,ดอนแดงใหญ่,หนองหลม,ทุ่งใต้,เตื่อยโก,วังมน,ป่าก่อ	0	
			นาเล็ง	ดอนส้มป่อย,หนองบัว,ทุ่งมก	0	
8		เมือง	แจระแม	ทุ่งขบน้อย, หนองจาน,ทุ่งหว้า	9,150	1-ส.ค.-60
			หนองขอน	เขือก,ดอนขี้	0	
			หนองมอ	ท่าสนามชัย ,โพนงาม	6,250	
9	กันทรารมย์	ทาน	บ้านทาน,บ้านเจีย	18,970	15-ส.ค.-60	
		หนองแวง	หนองแวง	3,160		
รวมพื้นที่น้ำท่วม(ไร่)					233,625	
พื้นที่น้ำท่วมครอบคลุม 4 จังหวัด 9 อำเภอ 45 ตำบล 23 หมู่บ้าน						

8.การให้ความช่วยเหลือ ปัจจุบันยังคงมีการฝ่าระวางและติดตามสถานการณ์น้ำในเขื่อนยโสธร เขื่อนธาตุน้อย และเขื่อนลำเซบายอุบลราชธานี เพื่อดำเนินการบริหารจัดการน้ำให้ระดับน้ำบริเวณด้านเหนือเขื่อนทั้ง3 แห่ง ให้อยู่ในเกณฑ์ร้อยละ60โดยได้แขวนบานระบายผันน้ำทั้ง 3 แห่งทั้งนี้ ได้มีการเตรียมความพร้อมเครื่องผลักดันน้ำติดตั้งตามประตูระบายน้ำสำหรับคั่นพังกั้นน้ำในลำน้ำชีที่ถูกกักเซาะและตามบริเวณจุดพื้นที่เสี่ยงที่ระดับน้ำอาจล้นตลิ่งได้นั้น ได้ให้ความช่วยเหลือด้วยการเสริมกระสอบทรายกั้นและเสริมคันให้มีระดับสูงขึ้นแล้วส่วนคันคลองที่ขาดบริเวณเหนือเขื่อนยโสธร ต.เชียงคำ อ.เมือง จ.ยโสธร ไม่สามารถใช้กระสอบทรายกั้นได้ เพราะน้ำมีกระแสไหลเชี่ยวและแรง และพื้นที่ข้างคันคลองดังกล่าวเป็นพื้นที่รองรับน้ำอยู่แล้วจึงไม่ส่งผลกระทบให้เกิดความเสียหายมากนัก

จึงเรียนมาเพื่อโปรดทราบ



(นายทินกร เหลือล้น)

ผคบ.ซีล่างและเซบายล่าง

หมายเหตุ ได้รายงานทางโทรศัพท์ เวลา 08.30 น.

ส่วนบริหารจัดการน้ำและบำรุงรักษา สำนักงานชลประทานที่ 7 045-245326